	<b>Ing. Jiří Cihlář</b> dopravní inženýr projektant dopravních staveb mobil: 604 982 826	Autorizoval	Ing. Jiří Cihlář	Profese	doprava
		Vypracoval	Ing. Jiří Cihlář	Číslo zakázky	201735-2
Místo stavby	ulice Polní a Příčná; město Ústí nad Orlicí			Datum	03/2022
Stavebník	Město Ústí nad Orlicí; IČ: 00279676			Stupeň	DPS
Objednatel dok.	Město Ústí nad Orlicí; IČ: 00279676			Revize	A
Název akce	<b>ÚSTÍ NAD ORLICÍ</b> <b>REKONSTRUKCE UL. POLNÍ A PŘÍČNÁ</b>			Formát	A4
				Paré	
Název objektu	DOKLADOVÁ ČÁST			Měřítko	- - -
Název přílohy	SEZNAM DOTČENÝCH POZEMKŮ			Číslo přílohy	E.3

**PŘEHLED DOTČENÝCH POZEMKŮ: SO101 – Pozemní komunikace, Ulice Polní**

**k.ú. Oldřichovice u Ústí nad Orlicí [775355]**

Číslo pozemku	Vlastník	Druh pozemku	Využití	Způsob ochrany	Výměra [m <sup>2</sup> ]	Zábor ploch celkem [m <sup>2</sup> ]
502/1	Město Ústí nad Orlicí, Sychrova 16, 56201 Ústí nad Orlicí	ostatní plocha	ostatní komunikace	- - -	973	790,0

**k.ú. Ústí nad Orlicí [775274]**

Číslo pozemku	Vlastník	Druh pozemku	Využití	Způsob ochrany	Výměra [m <sup>2</sup> ]	Zábor ploch celkem [m <sup>2</sup> ]
973/4	Město Ústí nad Orlicí, Sychrova 16, 56201 Ústí nad Orlicí	ostatní plocha	ostatní komunikace	- - -	5284	37,0
1002/8	Město Ústí nad Orlicí, Sychrova 16, 56201 Ústí nad Orlicí	ostatní plocha	ostatní komunikace	- - -	863	846,0
1002/21	Město Ústí nad Orlicí, Sychrova 16, 56201 Ústí nad Orlicí	ostatní plocha	ostatní komunikace	- - -	591	93,0
2414/4	Město Ústí nad Orlicí, Sychrova 16, 56201 Ústí nad Orlicí	ostatní plocha	ostatní komunikace	- - -	1131	327,0
3186	Město Ústí nad Orlicí, Sychrova 16, 56201 Ústí nad Orlicí	ostatní plocha	ostatní komunikace	- - -	5	5,0

Použité zkratky:

**PŘEHLED DOTČENÝCH POZEMKŮ: SO102 – Pozemní komunikace, ulice Příčná**

**k.ú. Ústí nad Orlicí [775274]**

Číslo pozemku	Vlastník	Druh pozemku	Využití	Způsob ochrany	Výměra [m <sup>2</sup> ]	Zábor ploch celkem [m <sup>2</sup> ]
1002/21	Město Ústí nad Orlicí, Sychrova 16, 56201 Ústí nad Orlicí	ostatní plocha	ostatní komunikace	- - -	591	439,0

Použité zkratky:

## Informace o pozemku

Parcelní číslo:	<a href="#">502/1</a> 
Obec:	<a href="#">Ústí nad Orlicí [579891]</a> 
Katastrální území:	<a href="#">Oldřichovice u Ústí nad Orlicí [775355]</a>
Číslo LV:	<a href="#">10001</a>
Výměra [m <sup>2</sup> ]:	973
Typ parcely:	Parcela katastru nemovitostí
Mapový list:	
Určení výměry:	Ze souřadnic v S-JTSK
Způsob využití:	ostatní komunikace
Druh pozemku:	ostatní plocha



## Vlastníci, jiní oprávnění

Vlastnické právo	Podíl
Město Ústí nad Orlicí, Sychrova 16, 56201 Ústí nad Orlicí	

## Způsob ochrany nemovitosti

Nejsou evidovány žádné způsoby ochrany.

## Seznam BPEJ

Parcela nemá evidované BPEJ.

## Omezení vlastnického práva


Typ
Věcné břemeno (podle listiny)

## Jiné zápisy

Typ
Změna výměr obnovou operátu

 Řízení, v rámci kterých byl k nemovitosti zapsán cenový údaj

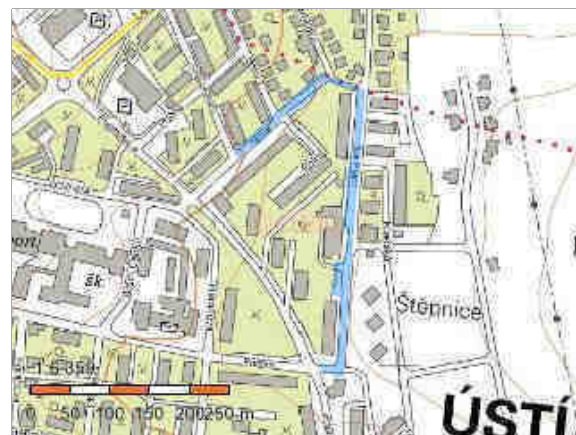
Objekt je dotčen změnou právního vztahu: [V-461/2022](#);

Nemovitost je v územním obvodu, kde státní správu katastru nemovitostí ČR vykonává [Katastrální úřad pro Pardubický kraj, Katastrální pracoviště Ústí nad Orlicí](#) 

Zobrazené údaje mají informativní charakter. Platnost dat k 19.01.2022 10:00.

## Informace o pozemku

Parcelní číslo:	<a href="#">973/4</a> ↗
Obec:	<a href="#">Ústí nad Orlicí [579891]</a> ↗
Katastrální území:	<a href="#">Ústí nad Orlicí [775274]</a>
Číslo LV:	<a href="#">10001</a>
Výměra [m <sup>2</sup> ]:	5284
Typ parcely:	Parcela katastru nemovitostí
Mapový list:	
Určení výměry:	Graficky nebo v digitalizované mapě
Způsob využití:	ostatní komunikace
Druh pozemku:	ostatní plocha



## Vlastníci, jiní oprávnění

Vlastnické právo	Podíl
Město Ústí nad Orlicí, Sychrova 16, 56201 Ústí nad Orlicí	

## Způsob ochrany nemovitosti

Nejsou evidovány žádné způsoby ochrany.

## Seznam BPEJ

Parcela nemá evidované BPEJ.

## Omezení vlastnického práva

Typ
Věcné břemeno (podle listiny)
Věcné břemeno vedení

## Jiné zápisy

Nejsou evidovány žádné jiné zápisy.

↗ Řízení, v rámci kterých byl k nemovitosti zapsán cenový údaj

Objekt je dotčen změnou právního vztahu: [V-461/2022](#);

Nemovitost je v územním obvodu, kde státní správu katastru nemovitostí ČR vykonává [Katastrální úřad pro Pardubický kraj, Katastrální pracoviště Ústí nad Orlicí](#) ↗

Zobrazené údaje mají informativní charakter. Platnost dat k 19.01.2022 10:00.

## Informace o pozemku

Parcelní číslo:	<a href="#">1002/8</a>
Obec:	<a href="#">Ústí nad Orlicí [579891]</a>
Katastrální území:	<a href="#">Ústí nad Orlicí [775274]</a>
Číslo LV:	<a href="#">10001</a>
Výměra [m <sup>2</sup> ]:	863
Typ parcely:	Parcela katastru nemovitostí
Mapový list:	
Určení výměry:	Graficky nebo v digitalizované mapě
Způsob využití:	ostatní komunikace
Druh pozemku:	ostatní plocha



## Vlastníci, jiní oprávnění

Vlastnické právo	Podíl
Město Ústí nad Orlicí, Sychrova 16, 56201 Ústí nad Orlicí	

## Způsob ochrany nemovitosti

Nejsou evidovány žádné způsoby ochrany.

## Seznam BPEJ

Parcela nemá evidované BPEJ.

## Omezení vlastnického práva

Typ
Věcné břemeno (podle listiny)

## Jiné zápisy

Typ
Změna výměr obnovou operátu



↗ Řízení, v rámci kterých byl k nemovitosti zapsán cenový údaj

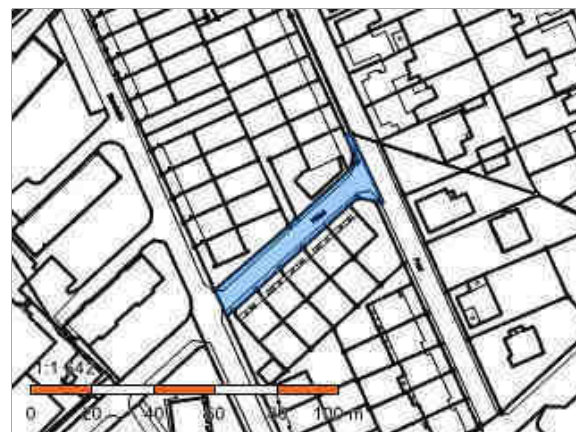
Objekt je dotčen změnou právního vztahu: [V-461/2022](#);

Nemovitost je v územním obvodu, kde státní správu katastru nemovitostí ČR vykonává [Katastrální úřad pro Pardubický kraj, Katastrální pracoviště Ústí nad Orlicí](#)

Zobrazené údaje mají informativní charakter. Platnost dat k 19.01.2022 10:00.

## Informace o pozemku

Parcelní číslo:	<a href="#">1002/21</a> 
Obec:	<a href="#">Ústí nad Orlicí [579891]</a> 
Katastrální území:	<a href="#">Ústí nad Orlicí [775274]</a>
Číslo LV:	<a href="#">10001</a>
Výměra [m <sup>2</sup> ]:	591
Typ parcely:	Parcela katastru nemovitostí
Mapový list:	
Určení výměry:	Graficky nebo v digitalizované mapě
Způsob využití:	ostatní komunikace
Druh pozemku:	ostatní plocha



## Vlastníci, jiní oprávnění

Vlastnické právo	Podíl
Město Ústí nad Orlicí, Sychrova 16, 56201 Ústí nad Orlicí	

## Způsob ochrany nemovitosti

Nejsou evidovány žádné způsoby ochrany.

## Seznam BPEJ

Parcela nemá evidované BPEJ.


## Omezení vlastnického práva

Typ
Věcné břemeno (podle listiny)

## Jiné zápisy

Typ
Změna výměr obnovou operátu

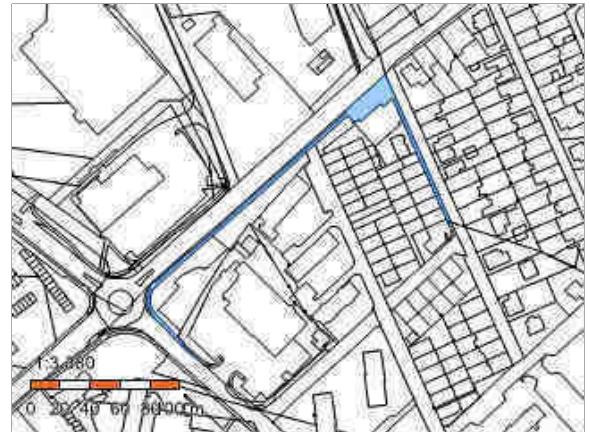
### Řízení, v rámci kterých byl k nemovitosti zapsán cenový údaj

Nemovitost je v územním obvodu, kde státní správu katastru nemovitostí ČR vykonává [Katastrální úřad pro Pardubický kraj, Katastrální pracoviště Ústí nad Orlicí](#) 

Zobrazené údaje mají informativní charakter. Platnost dat k 19.01.2022 10:00.

## Informace o pozemku

Parcelní číslo:	<a href="#">2414/4</a>
Obec:	<a href="#">Ústí nad Orlicí [579891]</a>
Katastrální území:	<a href="#">Ústí nad Orlicí [775274]</a>
Číslo LV:	<a href="#">10001</a>
Výměra [m <sup>2</sup> ]:	1131
Typ parcely:	Parcela katastru nemovitostí
Mapový list:	
Určení výměry:	Graficky nebo v digitalizované mapě
Způsob využití:	ostatní komunikace
Druh pozemku:	ostatní plocha



## Vlastníci, jiní oprávnění

Vlastnické právo	Podíl
Město Ústí nad Orlicí, Sychrova 16, 56201 Ústí nad Orlicí	

## Způsob ochrany nemovitosti

Nejsou evidovány žádné způsoby ochrany.

## Seznam BPEJ

Parcela nemá evidované BPEJ.

## Omezení vlastnického práva

Typ
Věcné břemeno (podle listiny)
Věcné břemeno užívání
Věcné břemeno vedení

## Jiné zápisy

Typ
Změna číslování parcel

### Řízení, v rámci kterých byl k nemovitosti zapsán cenový údaj

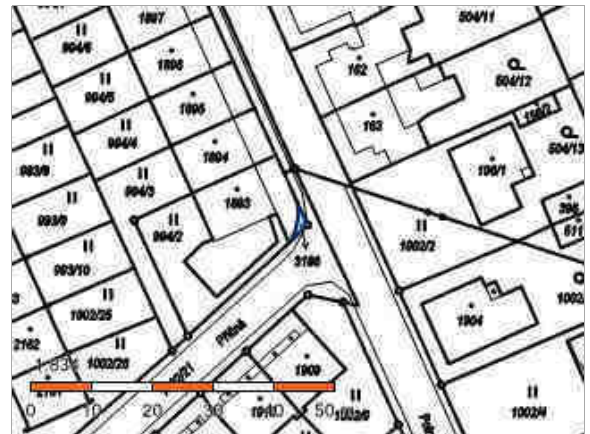
Nemovitost je v územním obvodu, kde státní správu katastru nemovitostí ČR vykonává [Katastrální úřad pro Pardubický kraj, Katastrální pracoviště Ústí nad Orlicí](#)

Zobrazené údaje mají informativní charakter. Platnost dat k 19.01.2022 10:00.



## Informace o pozemku

Parcelní číslo:	<a href="#">3186</a>
Obec:	<a href="#">Ústí nad Orlicí [579891]</a>
Katastrální území:	<a href="#">Ústí nad Orlicí [775274]</a>
Číslo LV:	<a href="#">10001</a>
Výměra [m <sup>2</sup> ]:	5
Typ parcely:	Parcela katastru nemovitostí
Mapový list:	
Určení výměry:	Ze souřadnic v S-JTSK
Způsob využití:	ostatní komunikace
Druh pozemku:	ostatní plocha



## Vlastníci, jiní oprávnění

Vlastnické právo	Podíl
Město Ústí nad Orlicí, Sychrova 16, 56201 Ústí nad Orlicí	

## Způsob ochrany nemovitosti

Nejsou evidovány žádné způsoby ochrany.

## Seznam BPEJ

Parcela nemá evidované BPEJ.

## Omezení vlastnického práva

Nejsou evidována žádná omezení.

## Jiné zápisy

Nejsou evidovány žádné jiné zápisy.

 **Řízení, v rámci kterých byl k nemovitosti zapsán cenový údaj**

Nemovitost je v územním obvodu, kde státní správu katastru nemovitostí ČR vykonává [Katastrální úřad pro Pardubický kraj, Katastrální pracoviště Ústí nad Orlicí](#)

Zobrazené údaje mají informativní charakter. Platnost dat k 19.01.2022 10:00.